

formulierte Gesetzesinitiative vom 21. Mai 2015 «zur Verkehrs-Kapazitätssicherung der Rheinstrasse zwischen Pratteln und Liestal» mit Gegenvorschlag»

27. November 2016

Aktualisiert: 17. September 2021 12:51

Gegenentwurf angenommen

Vorlage

Stimmbeteiligung
40.07%

Stimmberechtigte
188725

Eingegangene Stimmzettel
75625

Gemeinden

Gemeinde	Bezirk	Resultat	Ja %	Nein %
Aesch (BL)	Arlesheim	abgelehnt	22.35%	77.65%
Allschwil	Arlesheim	abgelehnt	23.80%	76.20%
Arlesheim	Arlesheim	abgelehnt	18.48%	81.52%
Biel-Benken	Arlesheim	abgelehnt	25.66%	74.34%
Binningen	Arlesheim	abgelehnt	23.15%	76.85%
Birsfelden	Arlesheim	abgelehnt	21.59%	78.41%
Bottmingen	Arlesheim	abgelehnt	21.39%	78.61%
Ettingen	Arlesheim	abgelehnt	22.54%	77.46%
Münchenstein	Arlesheim	abgelehnt	22.01%	77.99%
Muttenz	Arlesheim	abgelehnt	24.35%	75.65%
Oberwil (BL)	Arlesheim	abgelehnt	24.34%	75.66%
Pfeffingen	Arlesheim	abgelehnt	25.00%	75.00%
Reinach (BL)	Arlesheim	abgelehnt	24.52%	75.48%
Schönenbuch	Arlesheim	abgelehnt	22.77%	77.23%
Therwil	Arlesheim	abgelehnt	22.74%	77.26%
Blauen	Laufen	abgelehnt	30.30%	69.70%
Brislach	Laufen	abgelehnt	28.57%	71.43%
Burg im Leimental	Laufen	abgelehnt	26.19%	73.81%
Dittingen	Laufen	abgelehnt	25.00%	75.00%
Duggingen	Laufen	abgelehnt	28.38%	71.62%
Grellingen	Laufen	abgelehnt	27.19%	72.81%
Laufen	Laufen	abgelehnt	17.81%	82.19%
Liesberg	Laufen	abgelehnt	26.89%	73.11%

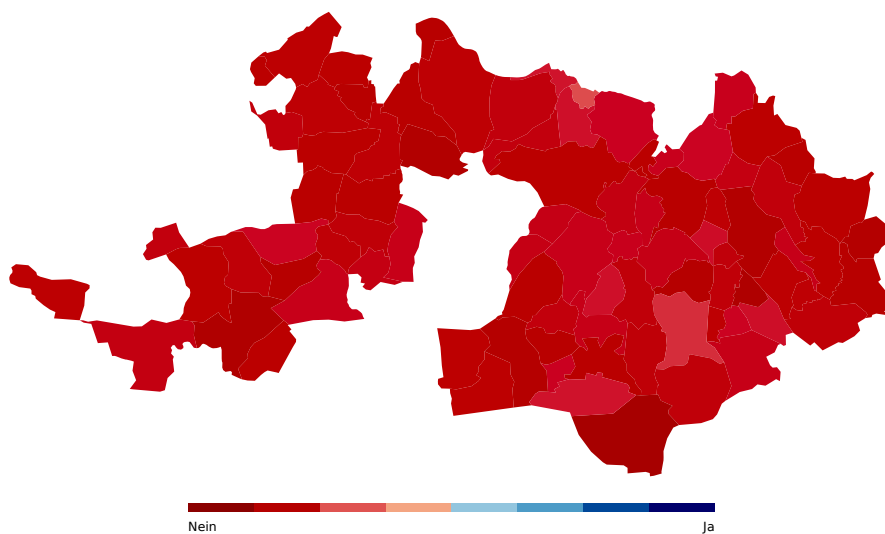
formulierte Gesetzesinitiative vom 21. Mai 2015 «zur Verkehrs-Kapazitätssicherung der Rheinstrasse zwischen Pratteln und Liestal» mit Gegenvorschlag»

Nenzlingen	Laufen	abgelehnt	24.62%	75.38%
Roggenburg	Laufen	abgelehnt	23.81%	76.19%
Röschenz	Laufen	abgelehnt	23.43%	76.57%
Wahlen	Laufen	abgelehnt	22.97%	77.03%
Zwingen	Laufen	abgelehnt	21.01%	78.99%
Arisdorf	Liestal	abgelehnt	29.95%	70.05%
Augst	Liestal	abgelehnt	32.29%	67.71%
Bubendorf	Liestal	abgelehnt	28.61%	71.39%
Frenkendorf	Liestal	abgelehnt	26.12%	73.88%
Füllinsdorf	Liestal	abgelehnt	31.77%	68.23%
Giebenach	Liestal	abgelehnt	39.27%	60.73%
Hersberg	Liestal	abgelehnt	22.94%	77.06%
Lausen	Liestal	abgelehnt	26.89%	73.11%
Liestal	Liestal	abgelehnt	22.79%	77.21%
Lupsingen	Liestal	abgelehnt	27.59%	72.41%
Pratteln	Liestal	abgelehnt	25.86%	74.14%
Ramlinsburg	Liestal	abgelehnt	29.24%	70.76%
Seltisberg	Liestal	abgelehnt	27.76%	72.24%
Ziefen	Liestal	abgelehnt	22.56%	77.44%
Anwil	Sissach	abgelehnt	19.55%	80.45%
Böckten	Sissach	abgelehnt	24.29%	75.71%
Buckten	Sissach	abgelehnt	30.29%	69.71%
Buus	Sissach	abgelehnt	23.55%	76.45%
Diepflingen	Sissach	abgelehnt	25.43%	74.57%
Gelterkinder	Sissach	abgelehnt	19.12%	80.88%
Häfeltingen	Sissach	abgelehnt	31.65%	68.35%
Hemmiken	Sissach	abgelehnt	21.92%	78.08%
Itingen	Sissach	abgelehnt	28.27%	71.73%
Känerkinder	Sissach	abgelehnt	24.10%	75.90%
Kilchberg (BL)	Sissach	abgelehnt	24.19%	75.81%
Läufelfingen	Sissach	abgelehnt	28.23%	71.77%
Maisprach	Sissach	abgelehnt	29.15%	70.85%
Nusshof	Sissach	abgelehnt	29.27%	70.73%
Oltingen	Sissach	abgelehnt	21.57%	78.43%
Ormalingen	Sissach	abgelehnt	25.78%	74.22%
Rickenbach (BL)	Sissach	abgelehnt	26.95%	73.05%
Rothenfluh	Sissach	abgelehnt	22.89%	77.11%
Rümlingen	Sissach	abgelehnt	16.98%	83.02%
Rünenberg	Sissach	abgelehnt	23.83%	76.17%
Sissach	Sissach	abgelehnt	22.08%	77.92%
Tecknau	Sissach	abgelehnt	28.31%	71.69%
Tenniken	Sissach	abgelehnt	20.46%	79.54%
Thürnen	Sissach	abgelehnt	31.43%	68.57%
Wenslingen	Sissach	abgelehnt	23.17%	76.83%

formulierte Gesetzesinitiative vom 21. Mai 2015 «zur Verkehrs-Kapazitätssicherung der Rheinstrasse zwischen Pratteln und Liestal» mit Gegenvorschlag»

Wintersingen	Sissach	abgelehnt	30.32%	69.68%
Wittinsburg	Sissach	abgelehnt	25.20%	74.80%
Zeglingen	Sissach	abgelehnt	25.00%	75.00%
Zunzgen	Sissach	abgelehnt	27.71%	72.29%
Arboldswil	Waldenburg	abgelehnt	25.99%	74.01%
Bennwil	Waldenburg	abgelehnt	24.87%	75.13%
Bretzwil	Waldenburg	abgelehnt	23.77%	76.23%
Diegten	Waldenburg	abgelehnt	35.45%	64.55%
Eptingen	Waldenburg	abgelehnt	25.38%	74.62%
Hölstein	Waldenburg	abgelehnt	25.38%	74.62%
Lampenberg	Waldenburg	abgelehnt	31.82%	68.18%
Langenbruck	Waldenburg	abgelehnt	13.36%	86.64%
Lauwil	Waldenburg	abgelehnt	23.60%	76.40%
Liedertswil	Waldenburg	abgelehnt	30.00%	70.00%
Niederdorf	Waldenburg	abgelehnt	28.12%	71.88%
Oberdorf (BL)	Waldenburg	abgelehnt	22.31%	77.69%
Reigoldswil	Waldenburg	abgelehnt	20.15%	79.85%
Titterten	Waldenburg	abgelehnt	21.68%	78.32%
Waldenburg	Waldenburg	abgelehnt	32.16%	67.84%
Total		abgelehnt	24.07%	75.93%

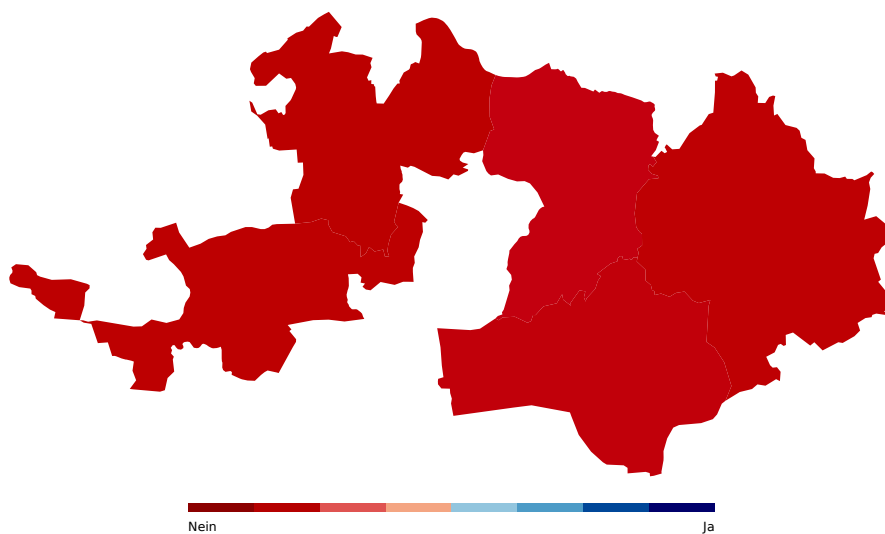
formulierte Gesetzesinitiative vom 21. Mai 2015 «zur Verkehrs-Kapazitätssicherung der Rheinstrasse zwischen Pratteln und Liestal» mit Gegenvorschlag»



Bezirke

Bezirk	Resultat	Ja %	Nein %
Arlesheim	abgelehnt	23.05%	76.95%
Laufen	abgelehnt	23.66%	76.34%
Liestal	abgelehnt	26.46%	73.54%
Sissach	abgelehnt	24.10%	75.90%
Waldenburg	abgelehnt	25.51%	74.49%
Total	abgelehnt	24.07%	75.93%

formulierte Gesetzesinitiative vom 21. Mai 2015 «zur Verkehrs-Kapazitätssicherung der Rheinstrasse zwischen Pratteln und Liestal» mit Gegenvorschlag»



Statistik

Gemeinde	Bezirk	Stimmberechtigte	Eingegangene Stimmzettel	Stimmbeteiligung
Aesch (BL)	Arlesheim	6601	2299	34.83 %
Allschwil	Arlesheim	13285	4780	35.98 %
Arlesheim	Arlesheim	6228	2663	42.76 %
Biel-Benken	Arlesheim	2383	1014	42.55 %
Binningen	Arlesheim	9956	4182	42.00 %
Birsfelden	Arlesheim	6445	2113	32.79 %
Bottmingen	Arlesheim	4190	1936	46.21 %
Ettingen	Arlesheim	3531	1507	42.68 %
Münchenstein	Arlesheim	7787	3190	40.97 %
Muttenz	Arlesheim	12126	4424	36.48 %
Oberwil (BL)	Arlesheim	7420	2961	39.91 %
Pfeffingen	Arlesheim	1723	776	45.04 %
Reinach (BL)	Arlesheim	12849	5008	38.98 %
Schönenbuch	Arlesheim	1053	429	40.74 %
Therwil	Arlesheim	6933	2731	39.39 %
Blauen	Laufen	536	354	66.04 %
Brislach	Laufen	1186	483	40.73 %
Burg im Leimental	Laufen	199	92	46.23 %
Dittingen	Laufen	527	256	48.58 %
Duggingen	Laufen	1020	405	39.71 %
Grellingen	Laufen	1150	472	41.04 %
Laufen	Laufen	3478	1393	40.05 %
Liesberg	Laufen	872	345	39.56 %
Nenzlingen	Laufen	317	145	45.74 %
Roggenburg	Laufen	235	72	30.64 %
Röschenz	Laufen	1370	641	46.79 %
Wahlen	Laufen	1041	406	39.00 %
Zwingen	Laufen	1427	671	47.02 %
Arisdorf	Liestal	1199	444	37.03 %
Augst	Liestal	709	301	42.45 %
Bubendorf	Liestal	3188	1343	42.13 %
Frenkendorf	Liestal	3726	1530	41.06 %
Füllinsdorf	Liestal	2765	1209	43.73 %
Giebenach	Liestal	690	252	36.52 %
Hersberg	Liestal	244	114	46.72 %
Lausen	Liestal	3089	1260	40.79 %
Liestal	Liestal	8761	3732	42.60 %
Lupsingen	Liestal	999	468	46.85 %
Pratteln	Liestal	8383	2889	34.46 %
Ramlinsburg	Liestal	531	251	47.27 %

formulierte Gesetzesinitiative vom 21. Mai 2015 «zur Verkehrs-Kapazitätssicherung der Rheinstrasse zwischen Pratteln und Liestal» mit Gegenvorschlag»

Seltisberg	Liestal	1026	535	52.14 %
Ziefen	Liestal	1120	510	45.54 %
Anwil	Sissach	436	184	42.20 %
Böckten	Sissach	573	259	45.20 %
Buckten	Sissach	488	216	44.26 %
Buus	Sissach	774	297	38.37 %
Diepflingen	Sissach	515	184	35.73 %
Gelterkinden	Sissach	4094	1676	40.94 %
Häfelfingen	Sissach	196	79	40.31 %
Hemmiken	Sissach	215	77	35.81 %
Itingen	Sissach	1375	582	42.33 %
Känerkinden	Sissach	409	169	41.32 %
Kilchberg (BL)	Sissach	118	68	57.63 %
Läufelfingen	Sissach	962	387	40.23 %
Maisprach	Sissach	695	312	44.89 %
Nusshof	Sissach	191	85	44.50 %
Oltingen	Sissach	361	159	44.04 %
Ormalingen	Sissach	1585	596	37.60 %
Rickenbach (BL)	Sissach	438	168	38.36 %
Rothenfluh	Sissach	591	276	46.70 %
Rümlingen	Sissach	247	109	44.13 %
Rünenberg	Sissach	611	285	46.64 %
Sissach	Sissach	4643	2406	51.82 %
Tecknau	Sissach	511	176	34.44 %
Tenniken	Sissach	707	272	38.47 %
Thürnen	Sissach	925	331	35.78 %
Wenslingen	Sissach	563	269	47.78 %
Wintersingen	Sissach	503	193	38.37 %
Wittinsburg	Sissach	310	127	40.97 %
Zeglingen	Sissach	366	134	36.61 %
Zunzgen	Sissach	1759	737	41.90 %
Arboldswil	Waldenburg	430	182	42.33 %
Bennwil	Waldenburg	472	193	40.89 %
Bretzwil	Waldenburg	592	227	38.34 %
Diegten	Waldenburg	1188	424	35.69 %
Eptingen	Waldenburg	386	140	36.27 %
Hölstein	Waldenburg	1685	686	40.71 %
Lampenberg	Waldenburg	384	178	46.35 %
Langenbruck	Waldenburg	694	242	34.87 %
Lauwil	Waldenburg	262	93	35.50 %
Liedertswil	Waldenburg	129	51	39.53 %
Niederdorf	Waldenburg	1178	429	36.42 %
Oberdorf (BL)	Waldenburg	1623	551	33.95 %
Reigoldswil	Waldenburg	1171	438	37.40 %

formulierte Gesetzesinitiative vom 21. Mai 2015 «zur Verkehrs-Kapazitätssicherung der Rheinstrasse zwischen Pratteln und Liestal» mit Gegenvorschlag»

Titterten	Waldenburg	322	153	47.52 %
Waldenburg	Waldenburg	750	239	31.87 %
Total		188725	75625	40.07 %

Gemeinde	Bezirk	Leere Stimmen	Ungültige Stimmen	Ja- Stimmen	Nein- Stimmen
Aesch (BL)	Arlesheim	63	57	487	1692
Allschwil	Arlesheim	266	166	1035	3313
Arlesheim	Arlesheim	129	56	458	2020
Biel-Benken	Arlesheim	54	9	244	707
Binningen	Arlesheim	202	53	909	3018
Birsfelden	Arlesheim	75	51	429	1558
Bottmingen	Arlesheim	60	34	394	1448
Ettingen	Arlesheim	69	18	320	1100
Münchenstein	Arlesheim	135	2	672	2381
Muttenz	Arlesheim	160	108	1012	3144
Oberwil (BL)	Arlesheim	118	0	692	2151
Pfeffingen	Arlesheim	28	16	183	549
Reinach (BL)	Arlesheim	191	102	1156	3559
Schönenbuch	Arlesheim	20	5	92	312
Therwil	Arlesheim	115	109	570	1937
Blauen	Laufen	24	0	100	230
Brislach	Laufen	21	7	130	325
Burg im Leimental	Laufen	5	3	22	62
Dittingen	Laufen	15	5	59	177
Duggingen	Laufen	21	7	107	270
Grellingen	Laufen	16	11	121	324
Laufen	Laufen	107	0	229	1057
Liesberg	Laufen	14	0	89	242
Nenzlingen	Laufen	10	5	32	98
Roggenburg	Laufen	8	1	15	48
Röschenz	Laufen	31	4	142	464
Wahlen	Laufen	31	5	85	285
Zwingen	Laufen	39	37	125	470
Arisdorf	Liestal	14	6	127	297
Augst	Liestal	12	1	93	195
Bubendorf	Liestal	26	3	376	938
Frenkendorf	Liestal	16	21	390	1103
Füllinsdorf	Liestal	17	18	373	801
Giebenach	Liestal	5	0	97	150
Hersberg	Liestal	5	0	25	84
Lausen	Liestal	24	16	328	892
Liestal	Liestal	64	52	824	2792
Lupsingen	Liestal	7	8	125	328

formulierte Gesetzesinitiative vom 21. Mai 2015 «zur Verkehrs-Kapazitätssicherung der Rheinstrasse zwischen Pratteln und Liestal» mit Gegenvorschlag»

Pratteln	Liestal	64	83	709	2033
Ramlinsburg	Liestal	10	5	69	167
Seltisberg	Liestal	7	2	146	380
Ziefen	Liestal	17	1	111	381
Anwil	Sissach	4	1	35	144
Böckten	Sissach	9	3	60	187
Buckten	Sissach	6	2	63	145
Buus	Sissach	16	5	65	211
Diepflingen	Sissach	11	0	44	129
Gelterkinden	Sissach	58	18	306	1294
Häfeldingen	Sissach	0	0	25	54
Hemmiken	Sissach	4	0	16	57
Itingen	Sissach	15	1	160	406
Känerkinden	Sissach	3	0	40	126
Kilchberg (BL)	Sissach	1	5	15	47
Läufelfingen	Sissach	15	0	105	267
Maisprach	Sissach	14	3	86	209
Nusshof	Sissach	3	0	24	58
Oltingen	Sissach	6	0	33	120
Ormalingen	Sissach	18	0	149	429
Rickenbach (BL)	Sissach	1	0	45	122
Rothenfluh	Sissach	17	10	57	192
Rümlingen	Sissach	3	0	18	88
Rünenberg	Sissach	7	1	66	211
Sissach	Sissach	119	18	501	1768
Tecknau	Sissach	7	3	47	119
Tenniken	Sissach	8	5	53	206
Thürnen	Sissach	13	3	99	216
Wenslingen	Sissach	10	0	60	199
Wintersingen	Sissach	5	0	57	131
Wittinsburg	Sissach	3	1	31	92
Zeglingen	Sissach	5	1	32	96
Zunzgen	Sissach	29	8	194	506
Arboldswil	Waldenburg	1	4	46	131
Bennwil	Waldenburg	0	4	47	142
Bretzwil	Waldenburg	4	0	53	170
Diegten	Waldenburg	8	7	145	264
Eptingen	Waldenburg	10	0	33	97
Hölstein	Waldenburg	24	0	168	494
Lampenberg	Waldenburg	2	0	56	120
Langenbruck	Waldenburg	10	0	31	201
Lauwil	Waldenburg	4	0	21	68
Liedertswil	Waldenburg	1	0	15	35
Niederdorf	Waldenburg	16	4	115	294

formulierte Gesetzesinitiative vom 21. Mai 2015 «zur Verkehrs-Kapazitätssicherung der Rheinstrasse zwischen Pratteln und Liestal» mit Gegenvorschlag»

Oberdorf (BL)	Waldenburg	19	3	118	411
Reigoldswil	Waldenburg	18	8	83	329
Titterten	Waldenburg	4	6	31	112
Waldenburg	Waldenburg	11	1	73	154
Total		2857	1212	17223	54333

Gegenentwurf: Gegenvorschlag des Landrats

Stimmbeteiligung	Stimmberechtigte	Eingegangene Stimmzettel
40.07%	188725	75625

Gemeinden

Gemeinde	Bezirk	Resultat	Ja %	Nein %
Aesch (BL)	Arlesheim	angenommen	54.41%	45.59%
Allschwil	Arlesheim	angenommen	59.69%	40.31%
Arlesheim	Arlesheim	angenommen	55.05%	44.95%
Biel-Benken	Arlesheim	angenommen	64.12%	35.88%
Binningen	Arlesheim	angenommen	61.74%	38.26%
Birsfelden	Arlesheim	abgelehnt	49.28%	50.72%
Bottmingen	Arlesheim	angenommen	59.63%	40.37%
Ettingen	Arlesheim	angenommen	53.99%	46.01%
Münchenstein	Arlesheim	angenommen	52.86%	47.14%
Muttenz	Arlesheim	angenommen	59.77%	40.23%
Oberwil (BL)	Arlesheim	angenommen	59.20%	40.80%
Pfeffingen	Arlesheim	angenommen	60.55%	39.45%
Reinach (BL)	Arlesheim	angenommen	57.95%	42.05%
Schönenbuch	Arlesheim	angenommen	64.34%	35.66%
Therwil	Arlesheim	angenommen	58.08%	41.92%
Blauen	Laufen	abgelehnt	48.15%	51.85%
Brislach	Laufen	abgelehnt	48.76%	51.24%
Burg im Leimental	Laufen	angenommen	64.63%	35.37%
Dittingen	Laufen	abgelehnt	44.21%	55.79%
Duggingen	Laufen	angenommen	60.85%	39.15%
Grellingen	Laufen	angenommen	57.93%	42.07%
Laufen	Laufen	angenommen	53.40%	46.60%
Liesberg	Laufen	abgelehnt	47.37%	52.63%
Nenzlingen	Laufen	abgelehnt	42.42%	57.58%
Roggenburg	Laufen	angenommen	56.45%	43.55%
Röschenz	Laufen	angenommen	50.92%	49.08%
Wahlen	Laufen	angenommen	54.79%	45.21%
Zwingen	Laufen	abgelehnt	47.59%	52.41%
Arisdorf	Liestal	angenommen	61.39%	38.61%
Augst	Liestal	angenommen	62.15%	37.85%
Bubendorf	Liestal	angenommen	59.80%	40.20%
Frenkendorf	Liestal	angenommen	54.38%	45.62%
Füllinsdorf	Liestal	angenommen	55.70%	44.30%

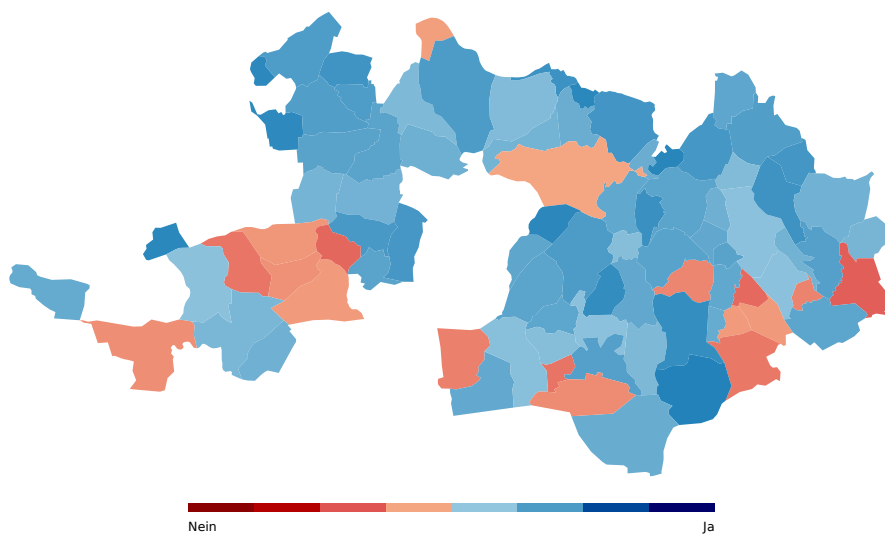
formulierte Gesetzesinitiative vom 21. Mai 2015 «zur Verkehrs-Kapazitätssicherung der Rheinstrasse zwischen Pratteln und Liestal» mit Gegenvorschlag»

Giebenach	Liestal	angenommen	64.61%	35.39%
Hersberg	Liestal	angenommen	55.66%	44.34%
Lausen	Liestal	angenommen	57.01%	42.99%
Liestal	Liestal	abgelehnt	49.99%	50.01%
Lupsingen	Liestal	angenommen	57.30%	42.70%
Pratteln	Liestal	angenommen	52.33%	47.67%
Ramlinsburg	Liestal	angenommen	51.69%	48.31%
Seltisberg	Liestal	angenommen	64.66%	35.34%
Ziefen	Liestal	angenommen	57.81%	42.19%
Anwil	Sissach	angenommen	53.71%	46.29%
Böckten	Sissach	angenommen	55.14%	44.86%
Buckten	Sissach	abgelehnt	48.76%	51.24%
Buus	Sissach	angenommen	59.21%	40.79%
Diepflingen	Sissach	angenommen	58.14%	41.86%
Gelterkinder	Sissach	angenommen	51.03%	48.97%
Häfeltingen	Sissach	abgelehnt	48.65%	51.35%
Hemmiken	Sissach	angenommen	61.11%	38.89%
Itingen	Sissach	angenommen	62.52%	37.48%
Känerkinder	Sissach	angenommen	56.29%	43.71%
Kilchberg (BL)	Sissach	abgelehnt	45.90%	54.10%
Läufelfingen	Sissach	abgelehnt	44.57%	55.43%
Maisprach	Sissach	angenommen	57.34%	42.66%
Nusshof	Sissach	angenommen	65.06%	34.94%
Oltingen	Sissach	abgelehnt	41.45%	58.55%
Ormalingen	Sissach	angenommen	61.89%	38.11%
Rickenbach (BL)	Sissach	angenommen	52.47%	47.53%
Rothenfluh	Sissach	angenommen	54.73%	45.27%
Rümlingen	Sissach	abgelehnt	42.72%	57.28%
Rünenberg	Sissach	angenommen	50.92%	49.08%
Sissach	Sissach	angenommen	57.78%	42.22%
Tecknau	Sissach	angenommen	54.60%	45.40%
Tenniken	Sissach	abgelehnt	46.27%	53.73%
Thürnen	Sissach	angenommen	56.82%	43.18%
Wenslingen	Sissach	angenommen	58.80%	41.20%
Wintersingen	Sissach	angenommen	60.99%	39.01%
Wittinsburg	Sissach	angenommen	56.91%	43.09%
Zeglingen	Sissach	angenommen	57.69%	42.31%
Zunzgen	Sissach	angenommen	58.21%	41.79%
Arboldswil	Waldenburg	angenommen	57.47%	42.53%
Bennwil	Waldenburg	angenommen	52.97%	47.03%
Bretzwil	Waldenburg	abgelehnt	45.66%	54.34%
Diegten	Waldenburg	angenommen	63.20%	36.80%
Eptingen	Waldenburg	angenommen	65.91%	34.09%
Hölstein	Waldenburg	angenommen	56.86%	43.14%

formulierte Gesetzesinitiative vom 21. Mai 2015 «zur Verkehrs-Kapazitätssicherung der Rheinstrasse zwischen Pratteln und Liestal» mit Gegenvorschlag»

Lampenberg	Waldenburg	angenommen	63.37%	36.63%
Langenbruck	Waldenburg	angenommen	55.95%	44.05%
Lauwil	Waldenburg	angenommen	56.67%	43.33%
Liedertswil	Waldenburg	abgelehnt	44.00%	56.00%
Niederdorf	Waldenburg	angenommen	50.98%	49.02%
Oberdorf (BL)	Waldenburg	angenommen	58.71%	41.29%
Reigoldswil	Waldenburg	angenommen	51.46%	48.54%
Titterten	Waldenburg	angenommen	51.72%	48.28%
Waldenburg	Waldenburg	abgelehnt	46.88%	53.12%
Total		angenommen	56.27%	43.73%

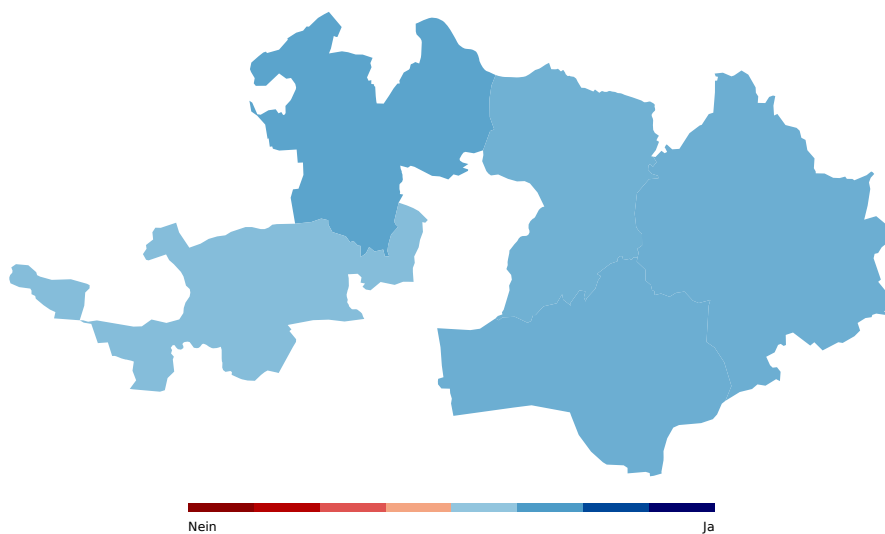
formulierte Gesetzesinitiative vom 21. Mai 2015 «zur Verkehrs-Kapazitätssicherung der Rheinstrasse zwischen Pratteln und Liestal» mit Gegenvorschlag»



Bezirke

Bezirk	Resultat	Ja %	Nein %
Arlesheim	angenommen	57.80%	42.20%
Laufen	angenommen	51.87%	48.13%
Liestal	angenommen	54.79%	45.21%
Sissach	angenommen	55.38%	44.62%
Waldenburg	angenommen	55.43%	44.57%
Total	angenommen	56.27%	43.73%

formulierte Gesetzesinitiative vom 21. Mai 2015 «zur Verkehrs-Kapazitätssicherung der Rheinstrasse zwischen Pratteln und Liestal» mit Gegenvorschlag»



Statistik

Gemeinde	Bezirk	Stimmberechtigte	Eingegangene Stimmzettel	Stimmbeteiligung
Aesch (BL)	Arlesheim	6601	2299	34.83 %
Allschwil	Arlesheim	13285	4780	35.98 %
Arlesheim	Arlesheim	6228	2663	42.76 %
Biel-Benken	Arlesheim	2383	1014	42.55 %
Binningen	Arlesheim	9956	4182	42.00 %
Birsfelden	Arlesheim	6445	2113	32.79 %
Bottmingen	Arlesheim	4190	1936	46.21 %
Ettingen	Arlesheim	3531	1507	42.68 %
Münchenstein	Arlesheim	7787	3190	40.97 %
Muttenz	Arlesheim	12126	4424	36.48 %
Oberwil (BL)	Arlesheim	7420	2961	39.91 %
Pfeffingen	Arlesheim	1723	776	45.04 %
Reinach (BL)	Arlesheim	12849	5008	38.98 %
Schönenbuch	Arlesheim	1053	429	40.74 %
Therwil	Arlesheim	6933	2731	39.39 %
Blauen	Laufen	536	354	66.04 %
Brislach	Laufen	1186	483	40.73 %
Burg im Leimental	Laufen	199	92	46.23 %
Dittingen	Laufen	527	256	48.58 %
Duggingen	Laufen	1020	405	39.71 %
Grellingen	Laufen	1150	472	41.04 %
Laufen	Laufen	3478	1393	40.05 %
Liesberg	Laufen	872	345	39.56 %
Nenzlingen	Laufen	317	145	45.74 %
Roggenburg	Laufen	235	72	30.64 %
Röschenz	Laufen	1370	641	46.79 %
Wahlen	Laufen	1041	406	39.00 %
Zwingen	Laufen	1427	671	47.02 %
Arisdorf	Liestal	1199	444	37.03 %
Augst	Liestal	709	301	42.45 %
Bubendorf	Liestal	3188	1343	42.13 %
Frenkendorf	Liestal	3726	1530	41.06 %
Füllinsdorf	Liestal	2765	1209	43.73 %
Giebenach	Liestal	690	252	36.52 %
Hersberg	Liestal	244	114	46.72 %
Lausen	Liestal	3089	1260	40.79 %
Liestal	Liestal	8761	3732	42.60 %
Lupsingen	Liestal	999	468	46.85 %
Pratteln	Liestal	8383	2889	34.46 %
Ramlinsburg	Liestal	531	251	47.27 %

formulierte Gesetzesinitiative vom 21. Mai 2015 «zur Verkehrs-Kapazitätssicherung der Rheinstrasse zwischen Pratteln und Liestal» mit Gegenvorschlag»

Seltisberg	Liestal	1026	535	52.14 %
Ziefen	Liestal	1120	510	45.54 %
Anwil	Sissach	436	184	42.20 %
Böckten	Sissach	573	259	45.20 %
Buckten	Sissach	488	216	44.26 %
Buus	Sissach	774	297	38.37 %
Diepflingen	Sissach	515	184	35.73 %
Gelterkinden	Sissach	4094	1676	40.94 %
Häfeldingen	Sissach	196	79	40.31 %
Hemmiken	Sissach	215	77	35.81 %
Itingen	Sissach	1375	582	42.33 %
Känerkinden	Sissach	409	169	41.32 %
Kilchberg (BL)	Sissach	118	68	57.63 %
Läufelfingen	Sissach	962	387	40.23 %
Maisprach	Sissach	695	312	44.89 %
Nusshof	Sissach	191	85	44.50 %
Oltingen	Sissach	361	159	44.04 %
Ormalingen	Sissach	1585	596	37.60 %
Rickenbach (BL)	Sissach	438	168	38.36 %
Rothenfluh	Sissach	591	276	46.70 %
Rümlingen	Sissach	247	109	44.13 %
Rünenberg	Sissach	611	285	46.64 %
Sissach	Sissach	4643	2406	51.82 %
Tecknau	Sissach	511	176	34.44 %
Tenniken	Sissach	707	272	38.47 %
Thürnen	Sissach	925	331	35.78 %
Wenslingen	Sissach	563	269	47.78 %
Wintersingen	Sissach	503	193	38.37 %
Wittinsburg	Sissach	310	127	40.97 %
Zeglingen	Sissach	366	134	36.61 %
Zunzgen	Sissach	1759	737	41.90 %
Arboldswil	Waldenburg	430	182	42.33 %
Bennwil	Waldenburg	472	193	40.89 %
Bretzwil	Waldenburg	592	227	38.34 %
Diegten	Waldenburg	1188	424	35.69 %
Eptingen	Waldenburg	386	140	36.27 %
Hölstein	Waldenburg	1685	686	40.71 %
Lampenberg	Waldenburg	384	178	46.35 %
Langenbruck	Waldenburg	694	242	34.87 %
Lauwil	Waldenburg	262	93	35.50 %
Liedertswil	Waldenburg	129	51	39.53 %
Niederdorf	Waldenburg	1178	429	36.42 %
Oberdorf (BL)	Waldenburg	1623	551	33.95 %
Reigoldswil	Waldenburg	1171	438	37.40 %

formulierte Gesetzesinitiative vom 21. Mai 2015 «zur Verkehrs-Kapazitätssicherung der Rheinstrasse zwischen Pratteln und Liestal» mit Gegenvorschlag»

Titterten	Waldenburg	322	153	47.52 %
Waldenburg	Waldenburg	750	239	31.87 %
Total		188725	75625	40.07 %

Gemeinde	Bezirk	Leere Stimmen	Ungültige Stimmen	Ja- Stimmen	Nein- Stimmen
Aesch (BL)	Arlesheim	101	57	1165	976
Allschwil	Arlesheim	293	166	2579	1742
Arlesheim	Arlesheim	162	56	1346	1099
Biel-Benken	Arlesheim	74	9	597	334
Binningen	Arlesheim	237	53	2403	1489
Birsfelden	Arlesheim	112	51	961	989
Bottmingen	Arlesheim	84	34	1084	734
Ettingen	Arlesheim	85	18	758	646
Münchenstein	Arlesheim	176	2	1592	1420
Muttenz	Arlesheim	210	108	2454	1652
Oberwil (BL)	Arlesheim	150	0	1664	1147
Pfeffingen	Arlesheim	35	16	439	286
Reinach (BL)	Arlesheim	262	102	2691	1953
Schönenbuch	Arlesheim	23	5	258	143
Therwil	Arlesheim	127	109	1449	1046
Blauen	Laufen	30	0	156	168
Brislach	Laufen	31	7	217	228
Burg im Leimental	Laufen	7	3	53	29
Dittingen	Laufen	18	5	103	130
Duggingen	Laufen	43	7	216	139
Grellingen	Laufen	26	11	252	183
Laufen	Laufen	127	0	676	590
Liesberg	Laufen	22	0	153	170
Nenzlingen	Laufen	8	5	56	76
Roggenburg	Laufen	9	1	35	27
Röschenz	Laufen	40	4	304	293
Wahlen	Laufen	36	5	200	165
Zwingen	Laufen	52	37	277	305
Arisdorf	Liestal	21	6	256	161
Augst	Liestal	12	1	179	109
Bubendorf	Liestal	49	3	772	519
Frenkendorf	Liestal	25	21	807	677
Füllinsdorf	Liestal	24	18	650	517
Giebenach	Liestal	9	0	157	86
Hersberg	Liestal	8	0	59	47
Lausen	Liestal	39	16	687	518
Liestal	Liestal	93	52	1793	1794
Lupsingen	Liestal	15	8	255	190

formulierte Gesetzesinitiative vom 21. Mai 2015 «zur Verkehrs-Kapazitätssicherung der Rheinstrasse zwischen Pratteln und Liestal» mit Gegenvorschlag»

Pratteln	Liestal	81	83	1426	1299
Ramlinsburg	Liestal	10	5	122	114
Seltisberg	Liestal	18	2	333	182
Ziefen	Liestal	16	1	285	208
Anwil	Sissach	8	1	94	81
Böckten	Sissach	13	3	134	109
Buckten	Sissach	13	2	98	103
Buus	Sissach	15	5	164	113
Diepfingen	Sissach	12	0	100	72
Gelterkinden	Sissach	104	18	793	761
Häfelingen	Sissach	5	0	36	38
Hemmiken	Sissach	5	0	44	28
Itingen	Sissach	34	1	342	205
Känerkinden	Sissach	2	0	94	73
Kilchberg (BL)	Sissach	2	5	28	33
Läufelfingen	Sissach	19	0	164	204
Maisprach	Sissach	23	3	164	122
Nusshof	Sissach	2	0	54	29
Oltingen	Sissach	7	0	63	89
Ormalingen	Sissach	24	0	354	218
Rickenbach (BL)	Sissach	6	0	85	77
Rothenfluh	Sissach	23	10	133	110
Rümlingen	Sissach	6	0	44	59
Rünenberg	Sissach	13	1	138	133
Sissach	Sissach	152	18	1292	944
Tecknau	Sissach	10	3	89	74
Tenniken	Sissach	12	5	118	137
Thürnen	Sissach	20	3	175	133
Wenslingen	Sissach	19	0	147	103
Wintersingen	Sissach	11	0	111	71
Wittinsburg	Sissach	3	1	70	53
Zeglingen	Sissach	3	1	75	55
Zunzgen	Sissach	35	8	404	290
Arboldswil	Waldenburg	4	4	100	74
Bennwil	Waldenburg	4	4	98	87
Bretzwil	Waldenburg	8	0	100	119
Diegten	Waldenburg	23	7	249	145
Eptingen	Waldenburg	8	0	87	45
Hölstein	Waldenburg	23	0	377	286
Lampenberg	Waldenburg	6	0	109	63
Langenbruck	Waldenburg	15	0	127	100
Lauwil	Waldenburg	3	0	51	39
Liedertswil	Waldenburg	1	0	22	28
Niederdorf	Waldenburg	17	4	208	200

formulierte Gesetzesinitiative vom 21. Mai 2015 «zur Verkehrs-Kapazitätssicherung der Rheinstrasse zwischen Pratteln und Liestal» mit Gegenvorschlag»

Oberdorf (BL)	Waldenburg	20	3	310	218
Reigoldswil	Waldenburg	18	8	212	200
Titterten	Waldenburg	2	6	75	70
Waldenburg	Waldenburg	14	1	105	119
Total		3767	1212	39756	30890

Stichfrage: Stichfrage: Vorlage oder Stichfrage?

Stimmbeteiligung	Stimmberechtigte	Eingegangene Stimmzettel
40.07%	188725	75625

Gemeinden

Gemeinde	Bezirk	Resultat	Ja %	Nein %
Aesch (BL)	Arlesheim	Gegenentwurf	23.65%	76.35%
Allschwil	Arlesheim	Gegenentwurf	21.07%	78.93%
Arlesheim	Arlesheim	Gegenentwurf	17.40%	82.60%
Biel-Benken	Arlesheim	Gegenentwurf	21.75%	78.25%
Binningen	Arlesheim	Gegenentwurf	21.41%	78.59%
Birsfelden	Arlesheim	Gegenentwurf	21.94%	78.06%
Bottmingen	Arlesheim	Gegenentwurf	19.67%	80.33%
Ettingen	Arlesheim	Gegenentwurf	21.63%	78.37%
Münchenstein	Arlesheim	Gegenentwurf	21.55%	78.45%
Muttenz	Arlesheim	Gegenentwurf	22.19%	77.81%
Oberwil (BL)	Arlesheim	Gegenentwurf	22.07%	77.93%
Pfeffingen	Arlesheim	Gegenentwurf	20.99%	79.01%
Reinach (BL)	Arlesheim	Gegenentwurf	23.38%	76.62%
Schönenbuch	Arlesheim	Gegenentwurf	24.15%	75.85%
Therwil	Arlesheim	Gegenentwurf	20.21%	79.79%
Blauen	Laufen	Gegenentwurf	27.74%	72.26%
Brislach	Laufen	Gegenentwurf	31.76%	68.24%
Burg im Leimental	Laufen	Gegenentwurf	20.78%	79.22%
Dittingen	Laufen	Gegenentwurf	30.26%	69.74%
Duggingen	Laufen	Gegenentwurf	33.33%	66.67%
Grellingen	Laufen	Gegenentwurf	31.46%	68.54%
Laufen	Laufen	Gegenentwurf	19.32%	80.68%
Liesberg	Laufen	Gegenentwurf	32.10%	67.90%
Nenzlingen	Laufen	Gegenentwurf	34.21%	65.79%
Roggenburg	Laufen	Gegenentwurf	25.86%	74.14%
Röschenz	Laufen	Gegenentwurf	25.61%	74.39%
Wahlen	Laufen	Gegenentwurf	25.32%	74.68%
Zwingen	Laufen	Gegenentwurf	29.19%	70.81%
Arisdorf	Liestal	Gegenentwurf	29.26%	70.74%
Augst	Liestal	Gegenentwurf	32.57%	67.43%
Bubendorf	Liestal	Gegenentwurf	25.98%	74.02%
Frenkendorf	Liestal	Gegenentwurf	22.71%	77.29%
Füllinsdorf	Liestal	Gegenentwurf	30.03%	69.97%

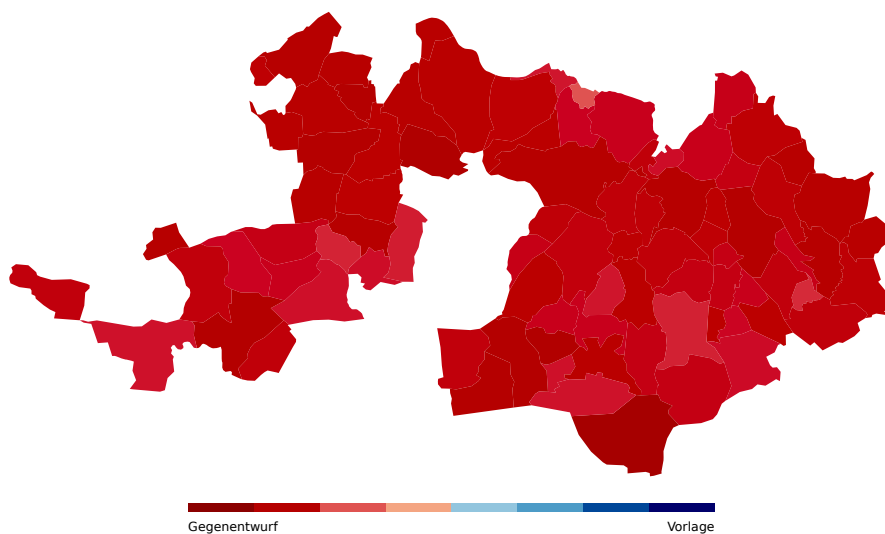
formulierte Gesetzesinitiative vom 21. Mai 2015 «zur Verkehrs-Kapazitätssicherung der Rheinstrasse zwischen Pratteln und Liestal» mit Gegenvorschlag»

Giebenach	Liestal	Gegenentwurf	40.00%	60.00%
Hersberg	Liestal	Gegenentwurf	25.26%	74.74%
Lausen	Liestal	Gegenentwurf	25.07%	74.93%
Liestal	Liestal	Gegenentwurf	21.08%	78.92%
Lupsingen	Liestal	Gegenentwurf	28.06%	71.94%
Pratteln	Liestal	Gegenentwurf	24.06%	75.94%
Ramlinsburg	Liestal	Gegenentwurf	23.83%	76.17%
Seltisberg	Liestal	Gegenentwurf	24.90%	75.10%
Ziefen	Liestal	Gegenentwurf	22.99%	77.01%
Anwil	Sissach	Gegenentwurf	21.95%	78.05%
Böckten	Sissach	Gegenentwurf	23.64%	76.36%
Buckten	Sissach	Gegenentwurf	30.51%	69.49%
Buus	Sissach	Gegenentwurf	24.21%	75.79%
Diepflingen	Sissach	Gegenentwurf	27.52%	72.48%
Gelterkinder	Sissach	Gegenentwurf	19.86%	80.14%
Häfeldingen	Sissach	Gegenentwurf	23.21%	76.79%
Hemmiken	Sissach	Gegenentwurf	21.67%	78.33%
Itingen	Sissach	Gegenentwurf	24.60%	75.40%
Känerkinder	Sissach	Gegenentwurf	23.33%	76.67%
Kilchberg (BL)	Sissach	Gegenentwurf	35.09%	64.91%
Läufelfingen	Sissach	Gegenentwurf	31.17%	68.83%
Maisprach	Sissach	Gegenentwurf	28.29%	71.71%
Nusshof	Sissach	Gegenentwurf	31.43%	68.57%
Oltingen	Sissach	Gegenentwurf	24.43%	75.57%
Ormalingen	Sissach	Gegenentwurf	24.51%	75.49%
Rickenbach (BL)	Sissach	Gegenentwurf	27.03%	72.97%
Rothenfluh	Sissach	Gegenentwurf	21.52%	78.48%
Rümlingen	Sissach	Gegenentwurf	28.89%	71.11%
Rünenberg	Sissach	Gegenentwurf	25.93%	74.07%
Sissach	Sissach	Gegenentwurf	21.08%	78.92%
Tecknau	Sissach	Gegenentwurf	28.23%	71.77%
Tenniken	Sissach	Gegenentwurf	26.99%	73.01%
Thürnen	Sissach	Gegenentwurf	24.56%	75.44%
Wenslingen	Sissach	Gegenentwurf	20.75%	79.25%
Wintersingen	Sissach	Gegenentwurf	28.82%	71.18%
Wittinsburg	Sissach	Gegenentwurf	27.12%	72.88%
Zeglingen	Sissach	Gegenentwurf	25.42%	74.58%
Zunzgen	Sissach	Gegenentwurf	25.04%	74.96%
Arboldswil	Waldenburg	Gegenentwurf	29.01%	70.99%
Bennwil	Waldenburg	Gegenentwurf	27.33%	72.67%
Bretzwil	Waldenburg	Gegenentwurf	25.64%	74.36%
Diegten	Waldenburg	Gegenentwurf	33.96%	66.04%
Eptingen	Waldenburg	Gegenentwurf	27.35%	72.65%
Hölstein	Waldenburg	Gegenentwurf	22.77%	77.23%

formulierte Gesetzesinitiative vom 21. Mai 2015 «zur Verkehrs-Kapazitätssicherung der Rheinstrasse zwischen Pratteln und Liestal» mit Gegenvorschlag»

Lampenberg	Waldenburg	Gegenentwurf	32.50%	67.50%
Langenbruck	Waldenburg	Gegenentwurf	13.07%	86.93%
Lauwil	Waldenburg	Gegenentwurf	20.00%	80.00%
Liedertswil	Waldenburg	Gegenentwurf	31.91%	68.09%
Niederdorf	Waldenburg	Gegenentwurf	29.09%	70.91%
Oberdorf (BL)	Waldenburg	Gegenentwurf	22.35%	77.65%
Reigoldswil	Waldenburg	Gegenentwurf	19.57%	80.43%
Titterten	Waldenburg	Gegenentwurf	18.60%	81.40%
Waldenburg	Waldenburg	Gegenentwurf	32.12%	67.88%
Total		Gegenentwurf	23.07%	76.93%

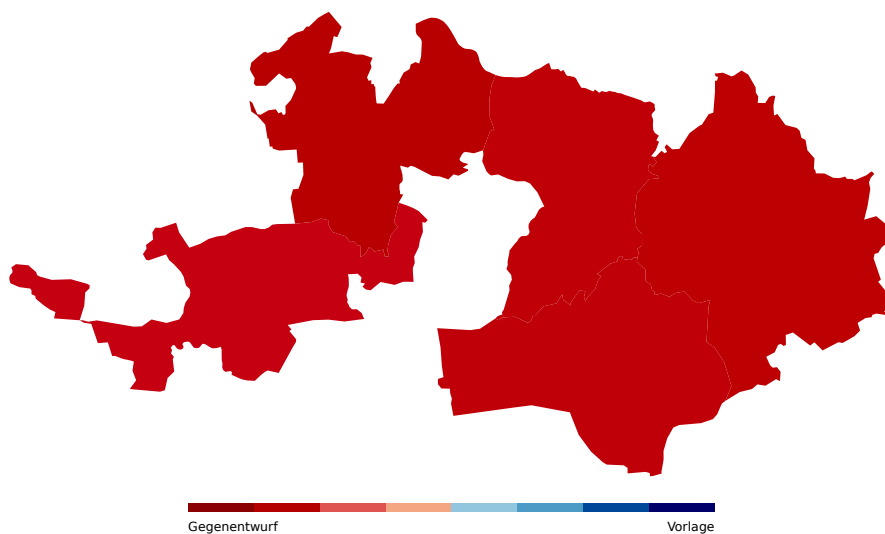
formulierte Gesetzesinitiative vom 21. Mai 2015 «zur Verkehrs-Kapazitätssicherung der Rheinstrasse zwischen Pratteln und Liestal» mit Gegenvorschlag»



Bezirke

Bezirk	Resultat	Ja %	Nein %
Arlesheim	Gegenentwurf	21.53%	78.47%
Laufen	Gegenentwurf	26.93%	73.07%
Liestal	Gegenentwurf	24.67%	75.33%
Sissach	Gegenentwurf	23.75%	76.25%
Waldenburg	Gegenentwurf	25.32%	74.68%
Total	Gegenentwurf	23.07%	76.93%

formulierte Gesetzesinitiative vom 21. Mai 2015 «zur Verkehrs-Kapazitätssicherung der Rheinstrasse zwischen Pratteln und Liestal» mit Gegenvorschlag»



Statistik

Gemeinde	Bezirk	Stimmberechtigte	Eingegangene Stimmzettel	Stimmbeteiligung
Aesch (BL)	Arlesheim	6601	2299	34.83 %
Allschwil	Arlesheim	13285	4780	35.98 %
Arlesheim	Arlesheim	6228	2663	42.76 %
Biel-Benken	Arlesheim	2383	1014	42.55 %
Binningen	Arlesheim	9956	4182	42.00 %
Birsfelden	Arlesheim	6445	2113	32.79 %
Bottmingen	Arlesheim	4190	1936	46.21 %
Ettingen	Arlesheim	3531	1507	42.68 %
Münchenstein	Arlesheim	7787	3190	40.97 %
Muttenz	Arlesheim	12126	4424	36.48 %
Oberwil (BL)	Arlesheim	7420	2961	39.91 %
Pfeffingen	Arlesheim	1723	776	45.04 %
Reinach (BL)	Arlesheim	12849	5008	38.98 %
Schönenbuch	Arlesheim	1053	429	40.74 %
Therwil	Arlesheim	6933	2731	39.39 %
Blauen	Laufen	536	354	66.04 %
Brislach	Laufen	1186	483	40.73 %
Burg im Leimental	Laufen	199	92	46.23 %
Dittingen	Laufen	527	256	48.58 %
Duggingen	Laufen	1020	405	39.71 %
Grellingen	Laufen	1150	472	41.04 %
Laufen	Laufen	3478	1393	40.05 %
Liesberg	Laufen	872	345	39.56 %
Nenzlingen	Laufen	317	145	45.74 %
Roggenburg	Laufen	235	72	30.64 %
Röschenz	Laufen	1370	641	46.79 %
Wahlen	Laufen	1041	406	39.00 %
Zwingen	Laufen	1427	671	47.02 %
Arisdorf	Liestal	1199	444	37.03 %
Augst	Liestal	709	301	42.45 %
Bubendorf	Liestal	3188	1343	42.13 %
Frenkendorf	Liestal	3726	1530	41.06 %
Füllinsdorf	Liestal	2765	1209	43.73 %
Giebenach	Liestal	690	252	36.52 %
Hersberg	Liestal	244	114	46.72 %
Lausen	Liestal	3089	1260	40.79 %
Liestal	Liestal	8761	3732	42.60 %
Lupsingen	Liestal	999	468	46.85 %
Pratteln	Liestal	8383	2889	34.46 %
Ramlinsburg	Liestal	531	251	47.27 %

formulierte Gesetzesinitiative vom 21. Mai 2015 «zur Verkehrs-Kapazitätssicherung der Rheinstrasse zwischen Pratteln und Liestal» mit Gegenvorschlag»

Seltisberg	Liestal	1026	535	52.14 %
Ziefen	Liestal	1120	510	45.54 %
Anwil	Sissach	436	184	42.20 %
Böckten	Sissach	573	259	45.20 %
Buckten	Sissach	488	216	44.26 %
Buus	Sissach	774	297	38.37 %
Diepflingen	Sissach	515	184	35.73 %
Gelterkinden	Sissach	4094	1676	40.94 %
Häfelfingen	Sissach	196	79	40.31 %
Hemmiken	Sissach	215	77	35.81 %
Itingen	Sissach	1375	582	42.33 %
Känerkinden	Sissach	409	169	41.32 %
Kilchberg (BL)	Sissach	118	68	57.63 %
Läufelfingen	Sissach	962	387	40.23 %
Maisprach	Sissach	695	312	44.89 %
Nusshof	Sissach	191	85	44.50 %
Oltingen	Sissach	361	159	44.04 %
Ormalingen	Sissach	1585	596	37.60 %
Rickenbach (BL)	Sissach	438	168	38.36 %
Rothenfluh	Sissach	591	276	46.70 %
Rümlingen	Sissach	247	109	44.13 %
Rünenberg	Sissach	611	285	46.64 %
Sissach	Sissach	4643	2406	51.82 %
Tecknau	Sissach	511	176	34.44 %
Tenniken	Sissach	707	272	38.47 %
Thürnen	Sissach	925	331	35.78 %
Wenslingen	Sissach	563	269	47.78 %
Wintersingen	Sissach	503	193	38.37 %
Wittinsburg	Sissach	310	127	40.97 %
Zeglingen	Sissach	366	134	36.61 %
Zunzgen	Sissach	1759	737	41.90 %
Arboldswil	Waldenburg	430	182	42.33 %
Bennwil	Waldenburg	472	193	40.89 %
Bretzwil	Waldenburg	592	227	38.34 %
Diegten	Waldenburg	1188	424	35.69 %
Eptingen	Waldenburg	386	140	36.27 %
Hölstein	Waldenburg	1685	686	40.71 %
Lampenberg	Waldenburg	384	178	46.35 %
Langenbruck	Waldenburg	694	242	34.87 %
Lauwil	Waldenburg	262	93	35.50 %
Liedertswil	Waldenburg	129	51	39.53 %
Niederdorf	Waldenburg	1178	429	36.42 %
Oberdorf (BL)	Waldenburg	1623	551	33.95 %
Reigoldswil	Waldenburg	1171	438	37.40 %

formulierte Gesetzesinitiative vom 21. Mai 2015 «zur Verkehrs-Kapazitätssicherung der Rheinstrasse zwischen Pratteln und Liestal» mit Gegenvorschlag»

Titterten	Waldenburg	322	153	47.52 %
Waldenburg	Waldenburg	750	239	31.87 %
Total		188725	75625	40.07 %

Gemeinde	Bezirk	Leere Stimmen	Ungültige Stimmen	Ja- Stimmen	Nein- Stimmen
Aesch (BL)	Arlesheim	314	57	456	1472
Allschwil	Arlesheim	647	166	836	3131
Arlesheim	Arlesheim	411	56	382	1814
Biel-Benken	Arlesheim	205	9	174	626
Binningen	Arlesheim	570	53	762	2797
Birsfelden	Arlesheim	321	51	382	1359
Bottmingen	Arlesheim	265	34	322	1315
Ettingen	Arlesheim	250	18	268	971
Münchenstein	Arlesheim	497	2	580	2111
Muttenz	Arlesheim	684	108	806	2826
Oberwil (BL)	Arlesheim	374	0	571	2016
Pfeffingen	Arlesheim	93	16	140	527
Reinach (BL)	Arlesheim	672	102	990	3244
Schönenbuch	Arlesheim	43	5	92	289
Therwil	Arlesheim	346	109	460	1816
Blauen	Laufen	80	0	76	198
Brislach	Laufen	73	7	128	275
Burg im Leimental	Laufen	12	3	16	61
Dittingen	Laufen	56	5	59	136
Duggingen	Laufen	122	7	92	184
Grellingen	Laufen	70	11	123	268
Laufen	Laufen	332	0	205	856
Liesberg	Laufen	74	0	87	184
Nenzlingen	Laufen	26	5	39	75
Roggenburg	Laufen	13	1	15	43
Röschenz	Laufen	149	4	125	363
Wahlen	Laufen	93	5	78	230
Zwingen	Laufen	127	37	148	359
Arisdorf	Liestal	62	6	110	266
Augst	Liestal	39	1	85	176
Bubendorf	Liestal	162	3	306	872
Frenkendorf	Liestal	232	21	290	987
Füllinsdorf	Liestal	152	18	312	727
Giebenach	Liestal	22	0	92	138
Hersberg	Liestal	19	0	24	71
Lausen	Liestal	147	16	275	822
Liestal	Liestal	468	52	677	2535
Lupsingen	Liestal	43	8	117	300

formulierte Gesetzesinitiative vom 21. Mai 2015 «zur Verkehrs-Kapazitätssicherung der Rheinstrasse zwischen Pratteln und Liestal» mit Gegenvorschlag»

Pratteln	Liestal	325	83	597	1884
Ramlinsburg	Liestal	32	5	51	163
Seltisberg	Liestal	55	2	119	359
Ziefen	Liestal	74	1	100	335
Anwil	Sissach	19	1	36	128
Böckten	Sissach	36	3	52	168
Buckten	Sissach	37	2	54	123
Buus	Sissach	40	5	61	191
Diepflingen	Sissach	35	0	41	108
Gelterkinden	Sissach	253	18	279	1126
Häfelingen	Sissach	23	0	13	43
Hemmiken	Sissach	17	0	13	47
Itingen	Sissach	81	1	123	377
Känerkinden	Sissach	19	0	35	115
Kilchberg (BL)	Sissach	6	5	20	37
Läufelfingen	Sissach	79	0	96	212
Maisprach	Sissach	51	3	73	185
Nusshof	Sissach	15	0	22	48
Oltingen	Sissach	28	0	32	99
Ormalingen	Sissach	90	0	124	382
Rickenbach (BL)	Sissach	20	0	40	108
Rothenfluh	Sissach	43	10	48	175
Rümlingen	Sissach	19	0	26	64
Rünenberg	Sissach	41	1	63	180
Sissach	Sissach	362	18	427	1599
Tecknau	Sissach	49	3	35	89
Tenniken	Sissach	41	5	61	165
Thürnen	Sissach	47	3	69	212
Wenslingen	Sissach	28	0	50	191
Wintersingen	Sissach	23	0	49	121
Wittinsburg	Sissach	8	1	32	86
Zeglingen	Sissach	15	1	30	88
Zunzgen	Sissach	106	8	156	467
Arboldswil	Waldenburg	16	4	47	115
Bennwil	Waldenburg	17	4	47	125
Bretzwil	Waldenburg	32	0	50	145
Diegten	Waldenburg	46	7	126	245
Eptingen	Waldenburg	23	0	32	85
Hölstein	Waldenburg	115	0	130	441
Lampenberg	Waldenburg	18	0	52	108
Langenbruck	Waldenburg	43	0	26	173
Lauwil	Waldenburg	18	0	15	60
Liedertswil	Waldenburg	4	0	15	32
Niederdorf	Waldenburg	64	4	105	256

formulierte Gesetzesinitiative vom 21. Mai 2015 «zur Verkehrs-Kapazitätssicherung der Rheinstrasse zwischen Pratteln und Liestal» mit Gegenvorschlag»

Oberdorf (BL)	Waldenburg	114	3	97	337
Reigoldswil	Waldenburg	62	8	72	296
Titterten	Waldenburg	18	6	24	105
Waldenburg	Waldenburg	45	1	62	131
Total		11017	1212	14627	48769